

STADTPLANUNG LANDSCHAFTSPLANUNG
LANDSCHAFTSPLANUNG STADTFORSCHUNG
PLANUNG STADTFORSCHUNG STADTPLAN
FORSCHUNG STADTPLANUNG LANDSCHAFT
LANDSCHAFTSPLANUNG STADTFORSCHUNG
PLANUNG STADTFORSCHUNG STADTPLAN
FORSCHUNG STADTPLANUNG LANDSCHAFT
STADTPLANUNG LANDSCHAFTSPLANUNG
LANDSCHAFTSPLANUNG STADTFORSCHUNG
PLANUNG STADTFORSCHUNG STADTPLAN
FORSCHUNG STADTPLANUNG LANDSCHAFT
LANDSCHAFTSPLANUNG STADTFORSCHUNG
PLANUNG STADTFORSCHUNG STADTPLAN
FORSCHUNG STADTPLANUNG LANDSCHAFT
STADTPLANUNG LANDSCHAFTSPLANUNG
LANDSCHAFTSPLANUNG STADTFORSCHUNG
PLANUNG STADTFORSCHUNG STADTPLAN
FORSCHUNG STADTPLANUNG LANDSCHAFT
LANDSCHAFTSPLANUNG STADTFORSCHUNG
PLANUNG STADTFORSCHUNG STADTPLAN
FORSCHUNG STADTPLANUNG LANDSCHAFT
STADTPLANUNG LANDSCHAFTSPLANUNG
LANDSCHAFTSPLANUNG STADTFORSCHUNG

TOPOS

FORSCHUNG STADTPLANUNG LANDSCHAFT
STADTPLANUNG LANDSCHAFTSPLANUNG
LANDSCHAFTSPLANUNG STADTFORSCHUNG
PLANUNG STADTFORSCHUNG STADTPLAN
FORSCHUNG STADTPLANUNG LANDSCHAFT
LANDSCHAFTSPLANUNG STADTFORSCHUNG
PLANUNG STADTFORSCHUNG STADTPLAN
FORSCHUNG STADTPLANUNG LANDSCHAFT

BÜROPROFIL

■ **TOPOS das Büro.** Als unabhängiges Planungsbüro und Forschungsinstitut sind wir seit 1984 in den Bereichen Stadtplanung, Landschaftsplanung und Stadtforschung deutschlandweit tätig. Charakteristisch für unsere Arbeitsweise ist die engagierte und zielorientierte Zusammenarbeit unseres fachübergreifenden Büroteams. Mit Sachverstand und Kreativität bearbeiten wir ein breites Spektrum von Planungs-, Steuerungs- und Forschungsaufgaben.


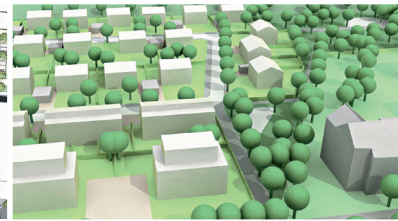
■ **TOPOS der Ort.** Wir betrachten die Orte, Anforderungen und Aufgaben aus der Sicht der Stadtplanung, Landschaftsplanung und Stadtforschung. Wir setzen uns dafür ein, das Zusammenspiel unserer Fachdisziplinen so zu gestalten, dass die Besonderheit und die Qualität der Orte für die Nutzer erlebbar gemacht werden.

■ **TOPOS das Thema.** Wir begleiten räumliche Entwicklungsprozesse unter gestalterischen, sozialen, ökologischen und ökonomischen Aspekten. Unsere Stärken sind die vielseitigen Projekterfahrungen und die interdisziplinäre, kreative Zusammenarbeit, die gerade bei komplexen Planungszusammenhängen qualitätsvolle Ergebnisse erzielt.



STADTPLANUNG

Bauleitplanung
Entwicklungsplanung
Entwurfsplanung
Fachgutachten
Immobilienentwicklung
Machbarkeitsstudie
Marktanalyse
Masterplanung
Projektentwicklung




LANDSCHAFTSPLANUNG

Öffentliche und private Freiflächen (Lph 1 – 9)
Wohnumfeldverbesserung
Parkanlagen und Grünzüge
Freiraumkonzepte, Masterpläne
Gartendenkmalpflege
Pflegermanagement
Parkpflegewerke
Projektmanagement
Landschaftsplanung
Umweltberichte, Umweltverträglichkeitsstudien
Wettbewerbe
Öffentlichkeitsarbeit, Bürgerbeteiligung

STADTFORSCHUNG

Bürgerbefragung
Modellrechnungen
Moderation
Sozialberichterstattung
Sozialentwicklung
Sozialstudien
Stadtmonitoring
Wohnungsmarktanalysen
Quartiersentwicklung
Marktanalysen



STADTFORSCHUNG STADTPLANUNG
UNG STADTPLANUNG LANDSCHAFTS
UNG LANDSCHAFTSPLANUNG STADT
TSPLANUNG STADTFORSCHUNG LAND
UNG STADTPLANUNG LANDSCHAFTS
UNG LANDSCHAFTSPLANUNG STADT
AFTSPLANUNG STADTFORSCHUNG
STADTFORSCHUNG STADTPLANUNG
UNG STADTPLANUNG LANDSCHAFTS
UNG LANDSCHAFTSPLANUNG STADT
TSPLANUNG STADTFORSCHUNG LAND
UNG STADTPLANUNG LANDSCHAFTS
UNG LANDSCHAFTSPLANUNG STADT
AFTSPLANUNG STADTFORSCHUNG
STADTFORSCHUNG STADTPLANUNG
UNG STADTPLANUNG LANDSCHAFTS
UNG LANDSCHAFTSPLANUNG STADT
TSPLANUNG STADTFORSCHUNG LAND
UNG STADTPLANUNG LANDSCHAFTS
UNG LANDSCHAFTSPLANUNG STADT
AFTSPLANUNG STADTFORSCHUNG
STADTFORSCHUNG STADTPLANUNG
UNG STADTPLANUNG LANDSCHAFTS

 **TOPOS**
STADTPLANUNG
LANDSCHAFTSPLANUNG
STADTFORSCHUNG

BADENSCHER STR. 29
10715 BERLIN
TEL 030 - 864 90 40
www.topos-planung.de
mail@topos-planung.de

AFTSPLANUNG STADTFORSCHUNG
STADTFORSCHUNG STADTPLANUNG
UNG STADTPLANUNG LANDSCHAFTS
UNG LANDSCHAFTSPLANUNG STADT
TSPLANUNG STADTFORSCHUNG LAND
UNG STADTPLANUNG LANDSCHAFTS
UNG LANDSCHAFTSPLANUNG STADT
AFTSPLANUNG STADTFORSCHUNG